



MUNICIPIO VILLA DEL CARBÓN
MUNICIPIO 127

INVENTARIO DE BIENES INMUEBLES

FECHA: 12/06/2017

ELABORADO POR: JORGE ALFONSO GONZÁLEZ GARCÍA

CARGO

1	2	3	4	5	6	7	8	9	10	11	12	13	14	15	16	17	18	19	20	21	22	23	24	25	26	27	28	29	30				
PROVINCIA	MUNICIPIO	PARROQUIA	CANTÓN	LOCALIDAD	DESCRIPCIÓN	VALOR DEL BIEN INMUEBLE	USO	APLICACIÓN DE ZONA	CATEGORÍA DE BIEN INMUEBLE	CLAVE CATASTRAL	VALOR CATASTRAL	TIPO DE BIEN INMUEBLE	FECHA DE ADQUISICIÓN	VALOR	TIPO DE BIEN INMUEBLE	FECHA DE ADQUISICIÓN	VALOR	TIPO DE BIEN INMUEBLE	FECHA DE ADQUISICIÓN	VALOR	TIPO DE BIEN INMUEBLE	FECHA DE ADQUISICIÓN	VALOR	TIPO DE BIEN INMUEBLE	FECHA DE ADQUISICIÓN	VALOR	TIPO DE BIEN INMUEBLE	FECHA DE ADQUISICIÓN	VALOR				
1		Corrección Social	Los Orizales	Los Orizales	25 m. Con camino	100 m.	90 m ²	Centro	Rústico	SE	SR	027 03 047 07	\$8.000,00	Adquisición		11/12/2000																	
2		Delegación Municipal	Caféastro Fabara	El Plan	15 m. Con lote	10,80 m	16,40 m	66,24 m	SIC	SU	Urbano	SE	SR	027 07 058 80	\$7.874,00	Donación		13/10/1993															
3		Modelo de Vigilancia	San Luis Teobany	San Luis Teobany	25,50 m. Con Fábion Pérez Hernández	25,50 m. Con Fábion Pérez Hernández	7,00 m. Con calle San Nombre	15,00 m. Con calle San Nombre	153,75 m	80,00 m	Módulo de vigilancia	Rústico	SE	SR	027 21 101 08	\$1.208,00	Donación		05/01/2001														
4		Modelo de Vigilancia	Volcan	Moravia	20,50 m. Con camino de acceso	20,50 m. Con camino de acceso	27,20 m. Con camino de acceso	26,60 m. Con camino de acceso	550,00 m		Módulo de vigilancia	Rústico	SE	SR	027 12 006 07	\$7.176,00	Donación		26/09/1998														
5		Campo de Fútbol	Las Mercedes	Las Mercedes	50,00 m. Con camino de acceso	40,00 m. Con camino de acceso	62,00 m. Con camino de acceso	7.360,00 m	SIC		Campo de fútbol	Rústico	SE	SR	NO. 789 hoja 12 volumen 24 del libro 1º volumen 4	\$242.880,00	Compra		12/01/2000														
6		Deposito de Agua Potable	Café La Palma La Bofra	Cabezas Municipal	2 líneas de 10m con calle La Palma	34,2 m. con calle La Palma	13 líneas con calle La Palma	41,50 m. con calle La Palma	80,00 m	100,00 m	Deposito de Agua Potable	SE	SR	027 01 114 21	\$13.970,00	Donación		24/09/2005															
7		Campo de Fútbol	Los Orizales	Los Orizales	50,00 m. con camino de acceso	50,00 m. con camino de acceso	100,00 m. con camino de acceso	100,00 m. con camino de acceso	6.650,00 m	SIC		Campo de fútbol	Rústico	SE	SR	027 03 045 01	\$95.840,00	Donación		05/07/1995													
8		Estación	Riacho Las Pérez	Boza Negra	15 líneas de 20 m. con camino de acceso	7 líneas de 20 m. con camino de acceso	13 líneas de 20 m. con camino de acceso	8 líneas de 20 m. con camino de acceso	220,00 m	SIC	Reservado	Urbano	SE	SR	027 23 009 43	\$1.450,00	Compra		25/04/2000													Se encuentra en subproyecto con un terreno	
9		Terreno	San Luis Anahuac	San Luis Anahuac	50,00 m. con camino de acceso	50,00 m. con camino de acceso	27,20 m. con camino de acceso	27,20 m. con camino de acceso	1340,70 m	SIC	Reservado	Rústico	SE	SR			Donación		06/01/2000														
10		Terreno	San Jerónimo Desamparo	San Jerónimo Desamparo	1 línea de 6,20 m. con camino de acceso	1 línea de 6,20 m. con camino de acceso	2 líneas de 6,20 m. con camino de acceso	1 línea de 6,20 m. con camino de acceso	42,82 m	SIC	Reservado	Comunal	SE	SR			Donación		03/07/1997														
11		Prado	Santa Catalina	Santa Catalina	15,00 m. con camino de acceso	15,00 m. con camino de acceso	13,00 m. con camino de acceso	13,00 m. con camino de acceso	160,00 m	SIC		Rústico	SE	SR			Donación		18/03/2004														
12		Terreno baldío	San Cristóbal	San Cristóbal	15 m. con camino de acceso	15 m. con camino de acceso	17 m. con camino de acceso	17 m. con camino de acceso	810,00 m	SIC		Terreno	Rústico	SE	SR			Adquisición		22/09/1995													



[Handwritten signatures and initials]



1. MUNICIPIO VILLA DEL CARMEN
2. NÚMERO 027

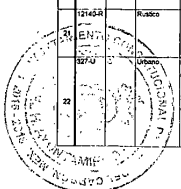
3. APTURADO
4. VALOR DEL BIEN
5. VALOR DEL BIEN
6. VALOR DEL BIEN

7. FECHA DE EMISIÓN
8. VALOR DEL BIEN
9. VALOR DEL BIEN

10. VALOR DEL BIEN
11. VALOR DEL BIEN
12. VALOR DEL BIEN

INVENTARIO DE BIENES INMUEBLES

1	2	3	4	5	6	7	8	9	10	11	12	13	14	15	16	17	18	19	20	21	22	23	24	25	26	27	28	29	30	31	32	
NÚM. DE BIEN	CLASIFICACIÓN	UBICACIÓN	LOCALIDAD	DESCRIPCIÓN Y CARACTERÍSTICAS	VALOR DEL BIEN	VALOR DEL BIEN	VALOR DEL BIEN	VALOR DEL BIEN	VALOR DEL BIEN	VALOR DEL BIEN	VALOR DEL BIEN	VALOR DEL BIEN	VALOR DEL BIEN	VALOR DEL BIEN	VALOR DEL BIEN	VALOR DEL BIEN	VALOR DEL BIEN	VALOR DEL BIEN	VALOR DEL BIEN	VALOR DEL BIEN	VALOR DEL BIEN	VALOR DEL BIEN	VALOR DEL BIEN	VALOR DEL BIEN	VALOR DEL BIEN	VALOR DEL BIEN	VALOR DEL BIEN	VALOR DEL BIEN	VALOR DEL BIEN	VALOR DEL BIEN		
13		Auditorio Municipal	Calle Isidro Fabela	Cabeceza Municipal	43.00m con Marcaros de Aresnayas	13.00m con Ignado Tinoco Rodríguez	15.55m con Calle Isidro Fabela	24.83m con Lazo Rueda Campos	1988.08m.	888.00m.			Auditorio	Urbano	571407	No. 283 vol. XV del libro 1º Sección 1ª	037 01 011	\$242,121.00	Donación	30/11/1997												
1337-A	Rústico	Muldoportcho	Calle Isidro Fabela	Cabeceza Municipal	3 áreas 13.99m con 21.72m con 41.21m, 11.41m con 5844 Plaza Pérez	2 áreas 28.90m con 21.72m con 41.21m, 11.41m con 5844 Plaza Pérez	4 áreas 18.23m, 16.07m, 1.1 con Calle Isidro Fabela y 2.05m con 12 A de C.V.	24.83m con Lazo Rueda Campos	1988.08m.	888.00m.			Muldoportcho	Urbano	543226	No. 27 vol. 14 del libro 1º Sección 1ª	037 01 240	\$720,847.00	Compro	19/11/2000												
4285-U	Urbano	Rastro Municipal	Calle Arceas	Cabeceza Municipal	43.00m. Con 78.22 y 20.00m con Baranca.	En 2 áreas 15.00m con Calle Arceas y 20.00m con Baranca.	12.00m. Con calle Arceas y 15.00m con Calle Arceas y 20.00m con Baranca.	12.00m. Con calle Arceas y 15.00m con Calle Arceas y 20.00m con Baranca.	974.10m.	574.00m.			Rastro	Urbano	51597	No. 300 vol. X (y del libro 1º Sección 1ª	037 01 150	\$208,725.00	Donación	25/06/1997												
4286-U	Urbano	Merced de Armentes	Calle Vicente Barrera	Cabeceza Municipal	43.00m. Con Calle Vicente Barrera	43.70m. Con Calle Vicente Barrera	18.50m. Con Calle Vicente Barrera	18.50m. Con Calle Vicente Barrera	895.2	474m.			Merced	Urbano	55587	No. 333 vol. XV del libro 1º Sección 1ª	037 01 011	\$252,348.00	Donación	25/06/1997												
4278-U	Urbano	Cancha de Fútbol Héroes	La Balcón	Cabeceza Municipal	2 áreas 4.18 y 9.00m con cancha	31.50m. Con cancha	31.50m. Con cancha	4 áreas 14.54, 19.23, 34.22m y 3.27m.	706.35m.	700.00m.			Cancha de Fútbol	Urbano	560760	No. 387 vol. 28 del libro 1º Sección 1ª	037 01 030	\$14,127.00	Donación	28/09/2004												
12130-R	Rústico	Diegoada	San Luis Anahuac	San Luis Anahuac	53.00m. Con Plaza Cívica	53.00m. Con calle San Nombre	55.50m. Con calle San Nombre	55.50m. Con calle San Nombre	2841.58m.	200.00m.			Diegoada	Rústico	51597	No. 487 vol. 28 del libro 1º Sección 1ª	037 04 014	\$97,068.00	Donación	25/06/1997												
19	Urbano	Plaza Municipal	Plaza Cívica No. 2	Cabeceza Municipal	En dos áreas de 34.80 y 5.80m con calle de la Plaza Hidalgo	45.00m. Con Manuel Manríquez Vega	60.00m. Con Manuel Manríquez Vega	63.50m. Con Manuel Manríquez Vega	2,664.00m	868.50m			Plaza Municipal	Urbano	51597	No. 487 vol. 28 del libro 1º Sección 1ª	037 01 010	\$987,032.00	Donación	18/06/1905												
4287-U	Urbano	Plaza Cívica	Plaza Hidalgo No. 2	Cabeceza Municipal	31.10m. 5.20 y 20.40 y 4.00m. Con calle Plaza Hidalgo	18.00m. 4.20 y 4.00m. Con calle Plaza Hidalgo	25.00m. Con calle Plaza Hidalgo	24.20m. Con calle Plaza Hidalgo	8,131.00m.	8,131.00m.			Plaza Cívica	Urbano	55587	No. 581 vol. XV del libro 1º Sección 1ª	037 01 001	\$2,851,553.00	Donación	30/11/1997												
1214-R	Rústico	Parque de Recreación	San Luis Anahuac	San Luis Anahuac	43.00m. Con calle San Nombre	43.00m. Con calle San Nombre	60.00m. Con calle San Nombre	60.00m. Con calle San Nombre	4,220.00m.	000			Parque	Rústico	51497	No. 487 vol. 28 del libro 1º Sección 1ª	037 04 014	\$138,500.00	Donación	25/06/1997												
1214-U	Urbano	Tanque de Almacenamiento de agua potable	Calle Prío: Euseo González	San Jerónimo Zacapaco	18.00m. Con St. José Luis Vega Cruz	18.00m. Con St. José Luis Vega Cruz	18.00m. Con St. José Luis Vega Cruz	18.00m. Con St. José Luis Vega Cruz	368.50m.				Tanque de Almacenamiento	Urbano	51597	No. 487 vol. 28 del libro 1º Sección 1ª	037 07 034	\$51,313.00	Donación	12/06/1997												



Handwritten signatures and initials at the bottom right of the page.



MUNICIPIO VILLA DEL CARBÓN
MURCIA 2017

ANEXO
Nº
DE
FOLIOS
O
FOLIOS

FECHA DE ASESORÍA
EJECUTIVA
EJECUTIVA
EJECUTIVA

CONSEJO MUNICIPAL



INVENTARIO DE BIENES INMUEBLES																															
Nº	MUNICIPIO	CATEGORÍA	DESCRIPCIÓN DEL BIEN	UBICACIÓN	LOCALIDAD	MEDIDAS Y COORDENADAS				SUPERFICIE M ²	SUPERFICIE CONSTRUIDA M ²	VALOR DE INMUEBLE	TIPO DE BIEN	ZONA	CATEGORÍA DE BIEN	CATEGORÍA DE BIEN	CATEGORÍA DE BIEN	CATEGORÍA DE BIEN	CATEGORÍA DE BIEN	CATEGORÍA DE BIEN	CATEGORÍA DE BIEN	CATEGORÍA DE BIEN	CATEGORÍA DE BIEN	CATEGORÍA DE BIEN	CATEGORÍA DE BIEN	CATEGORÍA DE BIEN	CATEGORÍA DE BIEN	CATEGORÍA DE BIEN			
						NORTE	SUR	OCCIDENTE	ORIENTE																						
1273-U	Urbano	Mirado Tealá	Calle de los Gacillos	San Jerónimo Zapopan	8.00m. Con Libramiento	8.00m. Con Calle Parrotter	8.00m. Con Calle Parrotter	8.00m. Con Av. Elías Gómez	64.00m	50.00m		Modulo de Vigilancia	Comuna	SUR	54	037 55 831 20	\$3,072.00	Donación	22/01/1984												
12128-R		Plaza Chica		San Luis Anahuac	San Luis Anahuac	60.00 m. con La Iglesia	53.00m. Con la Delegación	53.00m. Sin Nombre	53.00m	3,180.00m	50C	Plaza Chica	Urbano	51287	502, 503, 504 y 505 del libro primero, sección primera	037 04 01402	\$104,840.00	Donación	25/09/1997												
4154-UJ		Parque Municipal "Celia Isabel Campos de J"		Cabeza Municipal	Villa del Carbón	130.00m. Con Calle Miguel Enríquez	33.88m. Con Calle Miguel Enríquez y 115.00 m. con Calle Jesús Cruz	15.00m. Con Calle Miguel Enríquez	48.00m. Con Calle Miguel Enríquez	6,881.95	85.97m		Parque	Urbano	51167	504 del libro primero, sección primera	037 61 008 43	\$1,480,081.00	Donación	25/09/97											
4277-UJ		Piso de Agua Potable		Calle Montero, centro	Villa del Carbón	3 metros de 10, 0, 85 y 7,75m. con el Sr. Salvador Fariñas	12.00 m. con Calle de Salud	15.50 m. con Calle de Salud	14.6m. Con Calle Montero	187.00 m.	98.5m.		Piso de Agua	Urbano	62769	487 del libro primero, sección primera	037 01 029 12	\$27,500.00	Donación	10/11/1999											
1241-R		Tanque de Agua		Calle de los Fabros, El Plan	El Plan	18.00m. Con el Sr. Jaime Vázquez Pérez	13.00m. Con el Sr. Jaime Vázquez Pérez	13.00m. Con el Sr. Jaime Vázquez Pérez	10.00 m. Con el Sr. Jaime Vázquez Pérez	100.00m	49.00m		Tanque de almacenamiento	Rustico	63099	489 del libro primero, sección primera	037 01 242 21	\$38,300.00	Donación	10-nov-99											
4276-UJ		Piso de Agua Potable		El Arenal	El Arenal	20.00m. Con Manuel Antonio Juárez	20.00m. Con Francisco Aguayo García	20.00m. Con Calle Carretera	20.00m. Con Calle Agapito García	400.00m.			Piso de Agua	Urbano	63599	678 del libro primero, sección primera	037 63 034 05	\$6,000.00	Donación	30/03/2000											
4283-UJ		Lecheros "Luisera"		Calle Emeterio Valverde	Cabeza Municipal	8.85m. Con Unidad Jesús Jiménez Galindo	8.85m. Con Calle Emeterio Valverde	14.30m. Con Unidad Jiménez Galindo	14.30 m. Con Calle Emeterio Valverde	128.55m.	138.55m.		Lechería	Urbano	50281	482 del libro primero, sección primera	037 01 021 08	\$45,938.00		10/11/1999											
4284-UJ		Camión de Asesoría Mueble		Barrío La Biblia	Cabeza Municipal	23.00m. Con Antonio Vázquez Domínguez	23.00m. Con Calle Volante Longueval Anguiano	23.00m. Con Calle Arturo Vázquez Domínguez	4 metros de 27.00, 1.80, 25.00 y 2.70m. Con Calle con Nombre	2,078.00m.	200.00m.		Centro de Asesoría Mueble	Urbano		Libro primero, sección primera	037 01 100 09	\$38,042.00	Donación	01/04/1987											



Handwritten signature and initials.



1. MUNICIPIO YILLA DEL CARBÓN
2. NÚMERO 537

INSTRUMENTO
de
otorga

4. FOLIO 108 LIBRO 28
5. SUBSCRITO POR EL ABOGADO GUSTAVO RAMÍREZ
6. ASESORADO POR EL ABOGADO GUSTAVO RAMÍREZ

INVENTARIO DE BIENES INMUEBLES

FOLIO	MUNICIPIO	CANTÓN	CORRIENTE	LOCALIDAD	LOCALIDAD	SECCIONES Y COLINDANTES			SUPERFICIE en metros m²	VALOR DEL INSTRUMENTO	USO	CANTÓN DE ORIGEN	CLASIFICACIÓN DE BIENES	VALOR CATASTRAL	MUNICIPIO DE ORIGEN	FECHA DE ADQUISICIÓN	FECHA DE ADQUISICIÓN	PAGAR PROVINCIA	PAGAR PROVINCIA	PAGAR PROVINCIA	PAGAR PROVINCIA	PAGAR PROVINCIA	PAGAR PROVINCIA	PAGAR PROVINCIA	PAGAR PROVINCIA	PAGAR PROVINCIA	PAGAR PROVINCIA	PAGAR PROVINCIA	PAGAR PROVINCIA	PAGAR PROVINCIA	PAGAR PROVINCIA	PAGAR PROVINCIA				
						SECCION	SECCION	SECCION																												
31		Casa de Cultura	Centro	Cabecera Municipal	en 2 líneas de 150 m, con Avda. Carbonera y Calle del Comercio y 2.20 m con José María Rojas	21.00 m con Avdo. Carbonera	21.00 m con Avdo. Carbonera	21.00 m con Avdo. Carbonera	654.00m²		Casa de Cultura	Urbano	037 01 022 31			Donación	08/01/1988																			
32		Terreno	Tercera Manzana	Rancho El Sagal	41.00m con Avdo. Carbonera	23.50m con Calle N.	41.00m con Calle N.	23.50m con Roberto Benítez Velázquez	963.5	S/C	Rústico	Rústico	37026541			Donación	17/05/1989																			
33		Parcela Municipal	Cruce y Central	Cruce y Central	57.00m. Con Comandante Soto Domingo	68.00m. Con Roberto Juárez	68.00m. Con Roberto Juárez	68.00m. Con Roberto Juárez	3183.00m²	S/C	Rústico	Rústico	037 10 028 06			Venta	08/02/1991																			
34		Terrano Píedras del Arroyo	Segunda Manzana	Segunda Manzana	30.80m. Con cambio terreno de Micholana	18.90m. Con Erika Velezator	30.80m. Con Erika Velezator	18.90m. Con Erika Velezator	1,885.00 m²	S/C	Rústico	Rústico	037 01 048 22			Donación	01/11/1999																			
35		Terrano Píedras del Arroyo	Segunda Manzana	Segunda Manzana	32.40m. Con Erika Velezator	25.00m. Con cambio terreno	32.40m. Con Erika Velezator	25.00m. Con cambio terreno	1,309.00m²	S/C	Rústico	Rústico	037 01 048 31			Donación	10/11/1999																			
36		Terrano Píedras del Arroyo	Segunda Manzana	Segunda Manzana	43.50m. Con Erika Velezator	En el cruce líneas 3.00 m. con Río y San Mercedes.	43.50m. Con Erika Velezator	En el cruce líneas 3.00 m. con Río y San Mercedes.	1,750.00m²	S/C	Rústico	Rústico	488 Fojas 72 Vol. 31			Donación	10/11/1999																			
37		Ledchana "Alocena"	Loma Alta	Loma Alta	18.1m.	18.1m.	18.1m.	18.1m.	50	S/C	Rústico	Rústico	037 00 031 39			Donación	27/12/2007																			
38U1		Jardín del Recreo Chico	Av. Vicente Barrera	Cabecera Municipal	8.00m. y 8.10m. Con Av. Vicente Barrera	8.15m con Calle Fontovejuna y 5.35m con Juan López Fuentes	8.15m con Calle Fontovejuna y 5.35m con Juan López Fuentes	8.15m con Calle Fontovejuna y 5.35m con Juan López Fuentes	155.65m²	155.65	Jardín	Urbano	037 01 010 01			Donación	10/12/2000																			
38		Terrano	Av. Del Trabajo AN Cl. Fraccionamiento Vías del Actor	Fraccionamiento Vías del Actor	19.00m. Con Av. Del Trabajo	123.00m. Con Av. Del Trabajo	123.00m. Con Av. Del Trabajo	118.50m. Con Av. Del Trabajo	6,138.70m²	S/C	Rústico	Rústico	037 01 010 01			Compraventa de posesión																				

M
A
J
S
G



1. NOMBRE: MUNICIPIO VILLA DEL CARBÓN
2. NÚMERO: 007



3. TIPO DE BIEN: Rústico Urbano Mixto

4. FECHA DE ELABORACIÓN: 2016
5. ELABORADO POR: [Nombre]
6. REVISADO POR: [Nombre]

7. CARGO: [Cargo]

INVENTARIO DE BIENES INMUEBLES

Núm. Inm.	Clase de Bienes	Nombre del Inmueble	Ubicación	Localidad	Medidas y Colindancias	Superficie	Superficie Construida	Valor del Inmueble	Uso	Características de Zona	Estado de Conservación	Clave Catastral	Valor Catastral	Forma de Adquisición	Fecha de Adquisición	Situación de Titular	Observaciones	Tiempo de Vigencia	Observaciones	
40	4109-U3	Unidad Deportiva	Paseo La Veneranda	Fraccionamiento de Sábila	00.30m. Con Rueda y 00.30m. con Ruta S.A. de C.V.	17,559.00m ²	13,000.00		Urbano	Urbano	S/E	037 04 015 02	\$3,748,574.00	Donación	25/06/1972					
41	4109-U4	Museo	Las Moras	Las Moras	02.00m. Con Rafael Padilla Pérez	15.00m. Con Mauro Jiménez	15.00m. Con Mauro Jiménez		Museo	Rústico	S/E	037 04 033 01	\$270.00	Venta	10/05/2004					
42		Terreno	Av. Juárez Lot 7	Cabezas Municipales	55.80 m. con St. Sábila	87.00m. Con Carlos	135.00m. Con Carlos	5,940.00m ²	Bajo	Rústico	S/E	037 04 038 72	\$118,500.00	Donación	13/10/2004					
43		Terreno para campo	Góndolites	Góndolites	115.00m. Con Pedro porfirio Reyes	110.00m. Con Juan Pablo Reyes	62.00m. Con Juan Pablo Reyes	8,600.00m ²	Campo de Fútbol	Rústico	S/E	SR		Donación	25/06/2000					
44		Unidad Juveniles Gestión	Av. Juárez	Cabezas Municipales	54.00m. En pedregales con Av. Juárez	72.00m. Con Esteban Rodríguez	48.00m. Con Manuel Mancilla López	2,365.00m ²	Unidad Deportiva	Urbano	S/E	SR	037 04 021 99	\$841,800.00	Adquisición					
45		Terreno Casero	Loma de Don Juan y Loma de Cuevas	Santa Cecilia	57.00m. Con José Arana Tanco	43.00m. Con Pablo Chicoa	100.00m. Con José Juan Vialdo de Loma de Don Juan	3,708.00m ²	Bajo	Urbano	S/E	SR	037 01 087 56	\$115,900.00	Herencia por un terreno	05/02/2004				
46		Centro de Reunión Social	Pedregal Largo	Pedregal Largo	22.00m. Con Julio Toranzo Hernández y 98.00m. Con Laura Jiménez Anguila	22.00m. Con Carlos Domínguez Pabón y 83.00m. Con Alberto Jiménez Chicoa	38.00m. Con Carlos Domínguez Pabón y 20.00m. Con Carlos Domínguez Pabón	440.00m ²	Centro de Reunión Social	Rústico	S/E	SR	037 04 043 19	\$48,500.00	Donación	22/01/2004 y 27/09/2005				



"2017. Año del Centenario de las Constituciones Mexicana y Mexiquense de 1917".

Secretaría del Ayuntamiento
SA/JJMV/0508/2017


El que suscribe **C. José Juan Martínez Villanueva**, Secretario del Ayuntamiento de Villa del Carbón, Estado de México, en uso de las facultades que le confiere la Fracción X del Artículo 91 de la Ley Orgánica Municipal del Estado de México Vigente: -----

Certifica:

Que el presente expediente consistente en cinco fojas útiles impresas únicamente por el anverso, es copia fiel del expediente el cual obra en el archivo de esta Secretaría del Ayuntamiento de Villa del Carbón, Estado de México.

Se extiende la presente para los usos y efectos legales a que haya lugar, a los veinticinco días del mes de julio de dos mil diecisiete en el Municipio de Villa del Carbón, México.

DOYFÉ



C. JOSÉ JUAN MARTÍNEZ VILLANUEVA
SECRETARIO DEL AYUNTAMIENTO
DE VILLA DEL CARBÓN, ESTADO DE MÉXICO